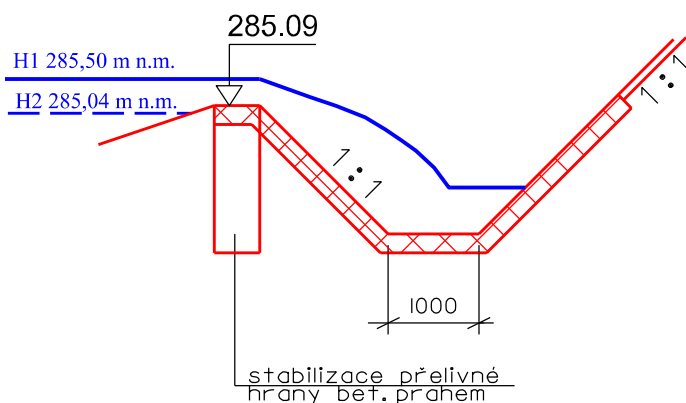




Schématický řez bezpečnostního přelivu



<p>GEOCENTRUM, spol. s r.o. zeměměřická a projekční kancelář tř. Kosmonautů 1143/8B, 772 00 Olomouc zapsána u KS v Ostravě, oddíl C, vl. č. 5555</p>	<p>RAZÍTKO</p>	 GEOCENTRUM spol. s r.o. zeměměřická a projekční kancelář, Olomouc
<p>AUTORIZOVANÝ INŽENÝR PRO STAVBY VODNÍHO HOSPODÁŘSTVÍ A KRAJINNÉHO INŽENÝRSTVÍ</p> <p>ING. MICHAL NAJMAN</p>		

Vedoucí projektant:	Ing. Alice Moravcová		<div> GEOCENTRUM spol. s r.o. zeměměřická a projekční kancelář, Olomouc</div>	
Projektant:	Ing. Jan Kopal			
Kreslil:	Ing. Jan Kopal			
Kontroloval:	Ing. Michal Najman			
Kraj: Olomoucký	Obec: Polom	k. ú.: Polom u Hranic	ČÍS. SMLOUVY	111 005
Objednatel:	STÁTNÍ POZEMKOVÝ ÚŘAD, Krajský pozemkový úřad pro Olomoucký kraj, Pobočka Přerov		ČÍS. ZAKÁZKY	154/2011
			DATUM	11/2013
Akce:	Komplexní pozemková úprava v k.ú. Polom u Hranic		MĚŘÍTKO	1 : 100
			SOUŘ. SYSTÉM	S - JTSK
			VÝŠKOVÝ SYSTÉM	Bpv
			FORMÁT	1 x A4
Název přílohy:	Dokumentace technického řešení Poldr č.1 SCHÉMATICKÝ ŘEZ BEZPEČNOSTNÍHO PŘELIVU		ČÍS. SOUPRAVY	ČÍS. PŘÍLOHY
				2.3.2.7